


«СОГЛАСОВАНО»

И.О. Главы администрации
городского округа город Кулебаки


С.В. Лужин
2020 г.



«УТВЕРЖДАЮ»


Заведующий МБДОУ д/с 11
«Берёзка»


Н.В.Сапунова
2020 г.



«СОГЛАСОВАНО»

Начальник ОГРИБДД
по городскому округу город Кулебаки


А.А.Чегуров
2020 г.



1

ПАСПОРТ

дорожной безопасности

Муниципального бюджетного дошкольного образовательного учреждения
детский сад № 11 «Берёзка»

на 2020-2021 г.г.

2020 г.

Общие сведения

Муниципальное бюджетное дошкольное образовательное учреждение
детский сад № 11 «Берёзка»

Тип ОУ: 85.11 дошкольное образовательное учреждение

Юридический адрес ОУ: 607010, Нижегородская область, г.Кулебаки, ул. Мира, дом 12

Фактический адрес ОУ: 607010, Нижегородская область, г.Кулебаки, ул. Мира, дом 12

Руководитель ОУ:

заведующий Сапунова Наталья Владимировна
тел. 8(83176)5-46-39

Ответственные работники
муниципального органа

образования: старший воспитатель Будылина Ирина Александровна
тел. 8(83176)5-46-39

2

Ответственный от

госавтоинспекции: инспектор по пропаганде БДД ОГИБДД МО МВД России
«Кулебакский» капитан полиции Хажметова Ольга Александровна
тел. 8(83176)5-41-65

Ответственные работники

за мероприятия по профилактике
детского травматизма: главный специалист управления образования администрации
городского округа город Кулебаки Титова Юлия Анатольевна
тел. 8(83176)5-38-58

количество воспитанников: 100 человек

наличие уголка по БДД во всех группах

наличие автогородка (площадки) по БДД: транспортная площадка

режим работы ДОУ: с 6-00 до 18-00 ч.

ДОД: с 9-00 до 11-00 ч.

Телефоны оперативных служб:

01 – пожарная часть

02 – полиция

03, 883176 5-58-05 – скорая помощь

04 – газовая служба

112 – МЧС

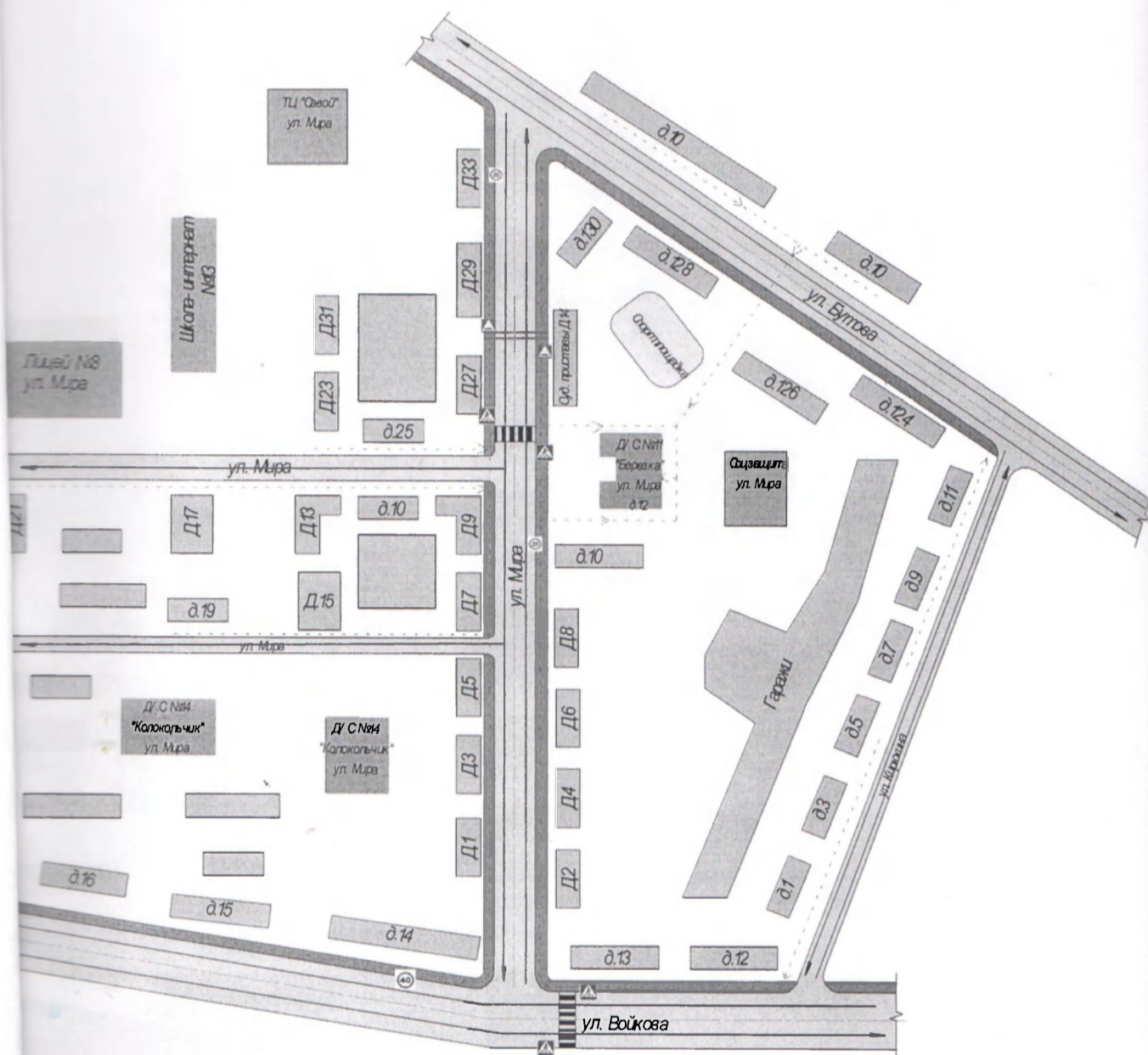
8831-76-5-51-74 – телефон доверия








Содержание

I. План-схемы ОУ:

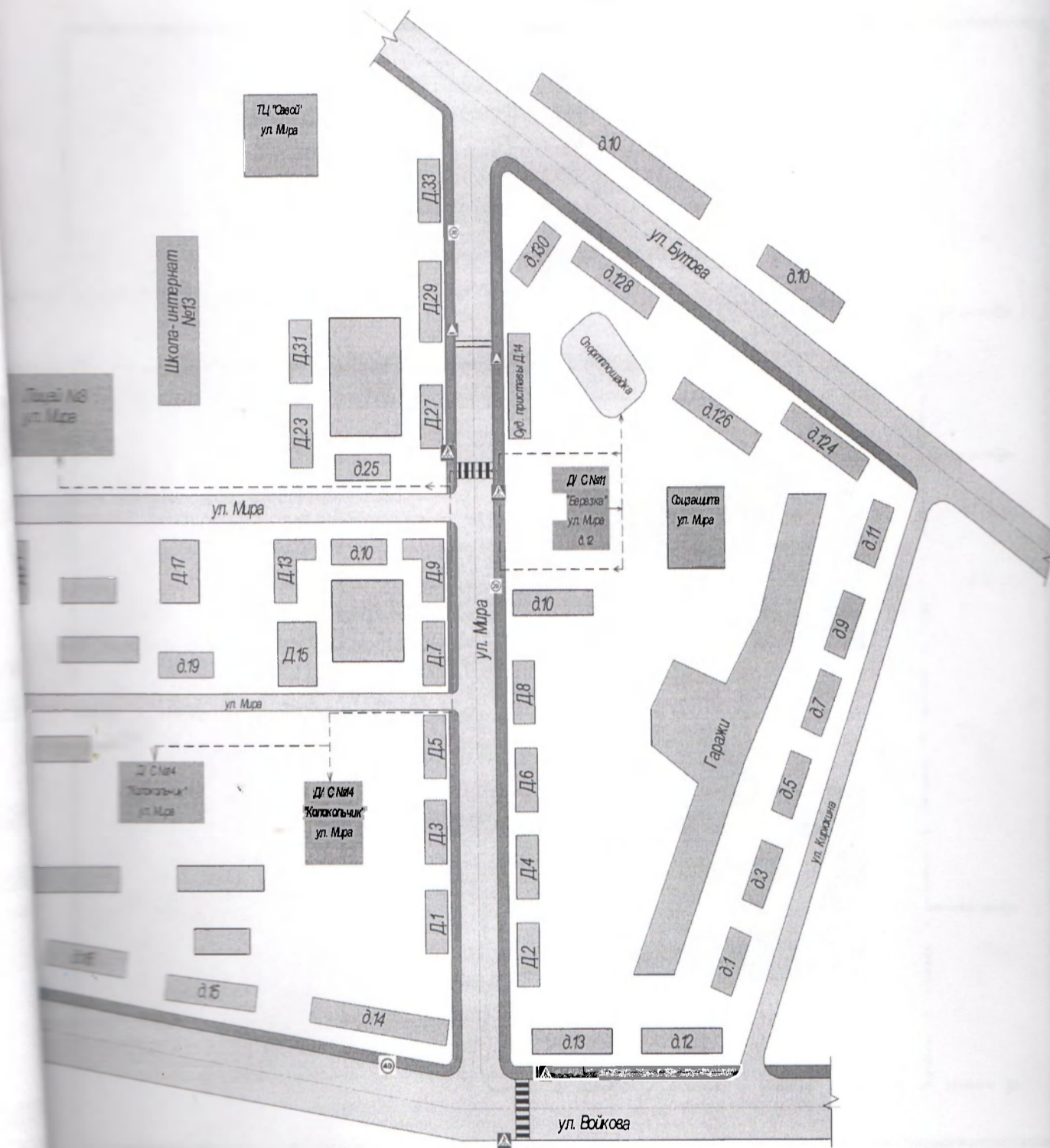
1. район расположения ОУ, пути движения транспортных средств и детей (воспитанников);
2. маршруты движения организованных групп детей от ОУ к школе, к детскому саду, к спортивной площадке;
3. пути движения транспортных средств к местам разгрузки/погрузки и рекомендуемых безопасных путей передвижения детей по территории образовательного учреждения.

**I. План-схемы ОУ.
План-схема района расположения ОУ,
пути движения транспортных средств и детей (воспитанников)**



- | | | | |
|---|---|---|---|
|  | - жилая застройка |  | - движение транспортных средств |
|  | - дошкольные образовательные учреждения |  | - движение детей (учеников) в (из) образовательное учреждение |
|  | - школы | | |
|  | - проезжая часть | | |
|  | - тротуар | | |

Маршруты движения организованных групп детей от ОУ к стадиону, парку или к спортивно-оздоровительному комплексу



▲ - вход в учреждение

▬ - маршрут движения группы детей в учреждение

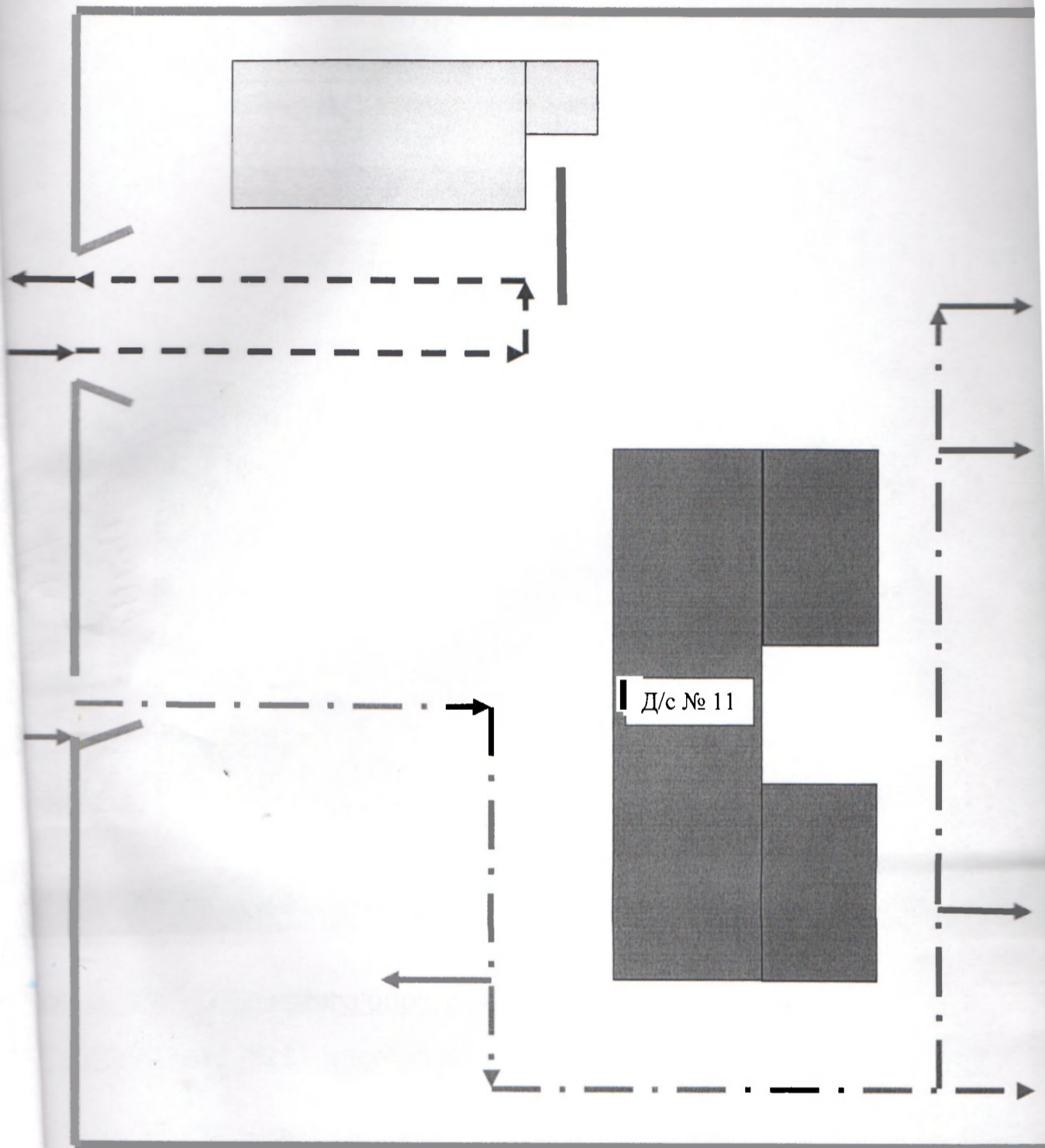
▬ - улица





▬ - граница участка

▬ - проезд

← - направление безопасного движения группы детей

Пути движения транспортных средств к местам разгрузки/погрузки и рекомендуемые пути передвижения детей по территории образовательного учреждения



-  - въезд / выезд грузовых транспортных средств
-  - движение грузовых транспортных средств по территории ДОУ
-  - движение детей, родителей и сотрудников на территории ДОУ
-  - место разгрузки / погрузки